



REALIZZAZIONE DI NUOVO IMPIANTO DI COMPOSTAGGIO

PROGETTO DEFINITIVO

VARIANTE ALLO STRUMENTO URBANISTICO:		ALLEGATO:	TAVOLA:
PLANIMETRIA STATO ATTUALE E PROPOSTA DI VARIANTE RUE VIGENTE		3	4
		SCALA: 1:5000	
NOOME FILE	CODICE COMMESSA	DATA PROGETTO:	
B03T04VARUER03-CVR_FACOM_PD.DWG	CVR_FACOM_PD	DICEMBRE 2018	

PROGETTAZIONE: <p>STUDIO ASSOCIATO LOMBARDI - SPAZZOLI - PAGLIONICO INGEGNERIA AMBIENTALE DAL 1970</p> <p>AZIENDA CERTIFICATA ISO 9001 Via N. Copernico n° 99 - 47122 Forlì (FC) Tel. 0543/795.295 Fax. 0543/798.310 - Email: info@ispstudio.it - www.ispstudio.it</p>	RESPONSABILE DEL PROGETTO: <p>INGEGNERE ENNIO SPAZZOLI PUBBLICITÀ SPECIALISTICA Sezione N° 1028 VA</p>
---	---

REV.	DESCRIZIONE	REDAZIONE:	VERIFICA:	VALIDAZIONE:	DATA
00	EMISSIONE	SD	RL	ES	DICEMBRE 2018
01	VERIFICA DI COMPLETEZZA	SD	RL	ES	FEBBRAIO 2019
02	INTEGRAZIONI COME DA NOTA DEL 18/06/2019	SD	RL	ES	LUGLIO 2019
03	INTEGRAZIONI VOLONTARIE DEL 18/09/2019	SD	RL	ES	SETTEMBRE 2019

TAVOLA 7.3 RUE - STATO ATTUALE

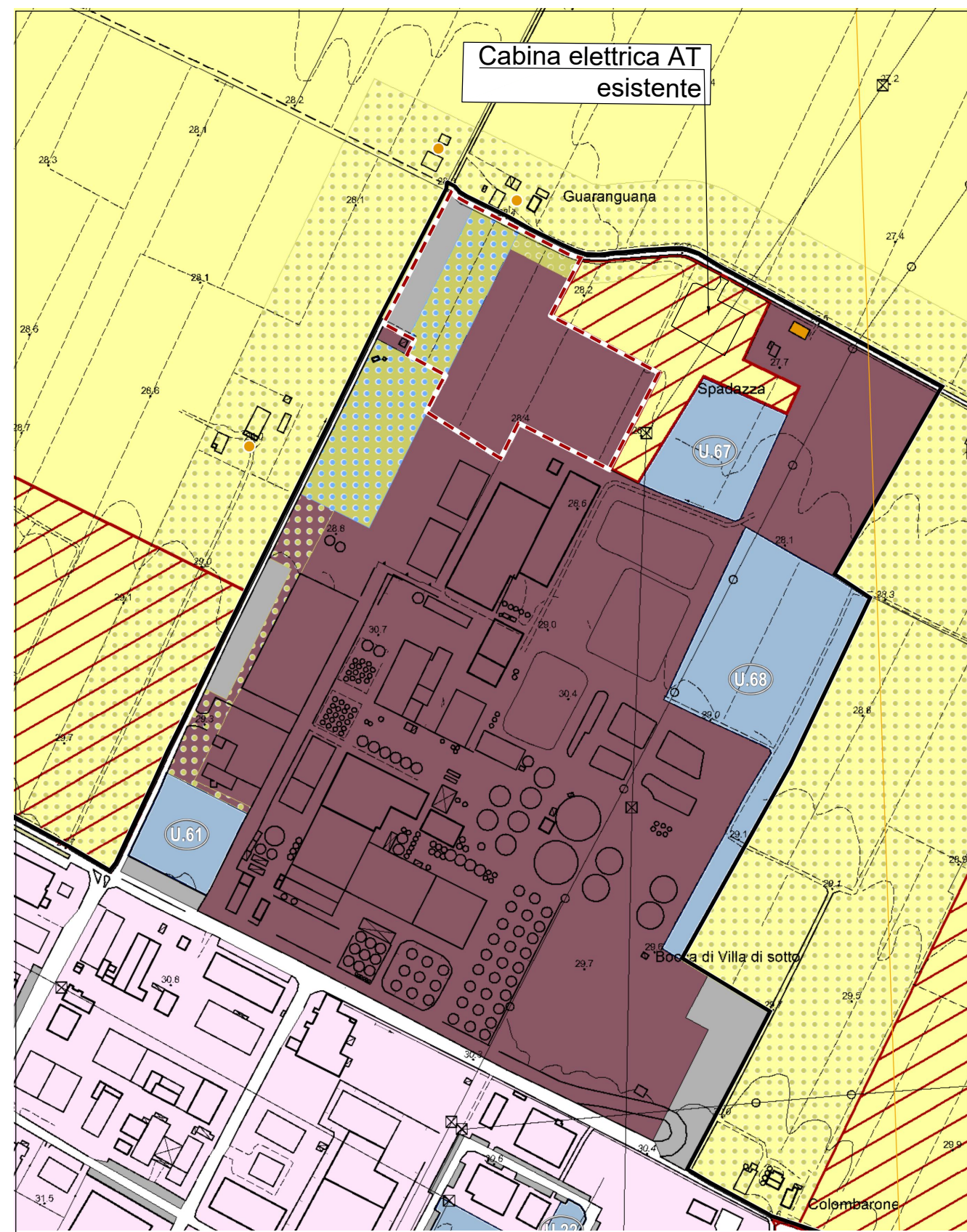


TAVOLA 7.3 RUE - PROPOSTA DI VARIANTE

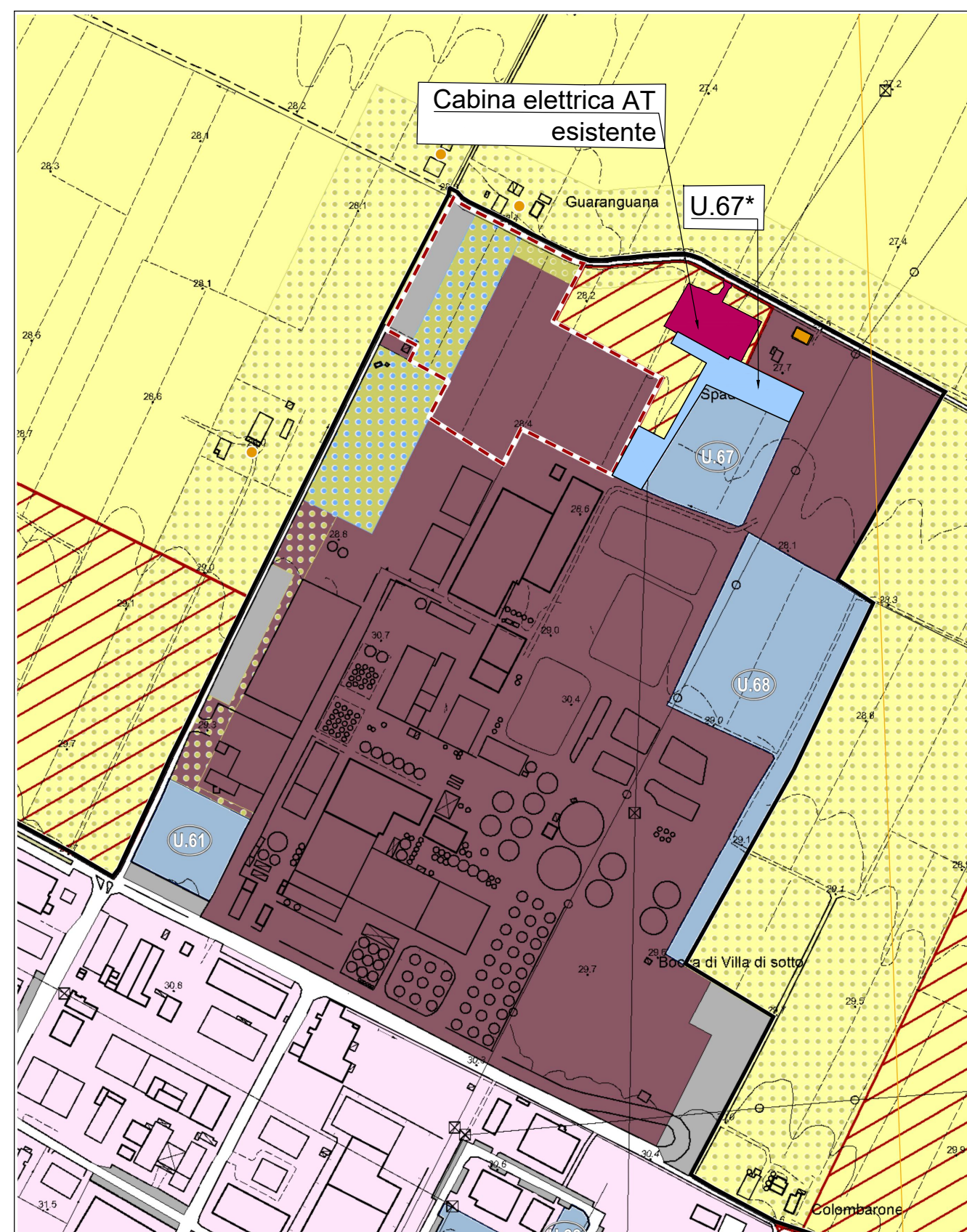
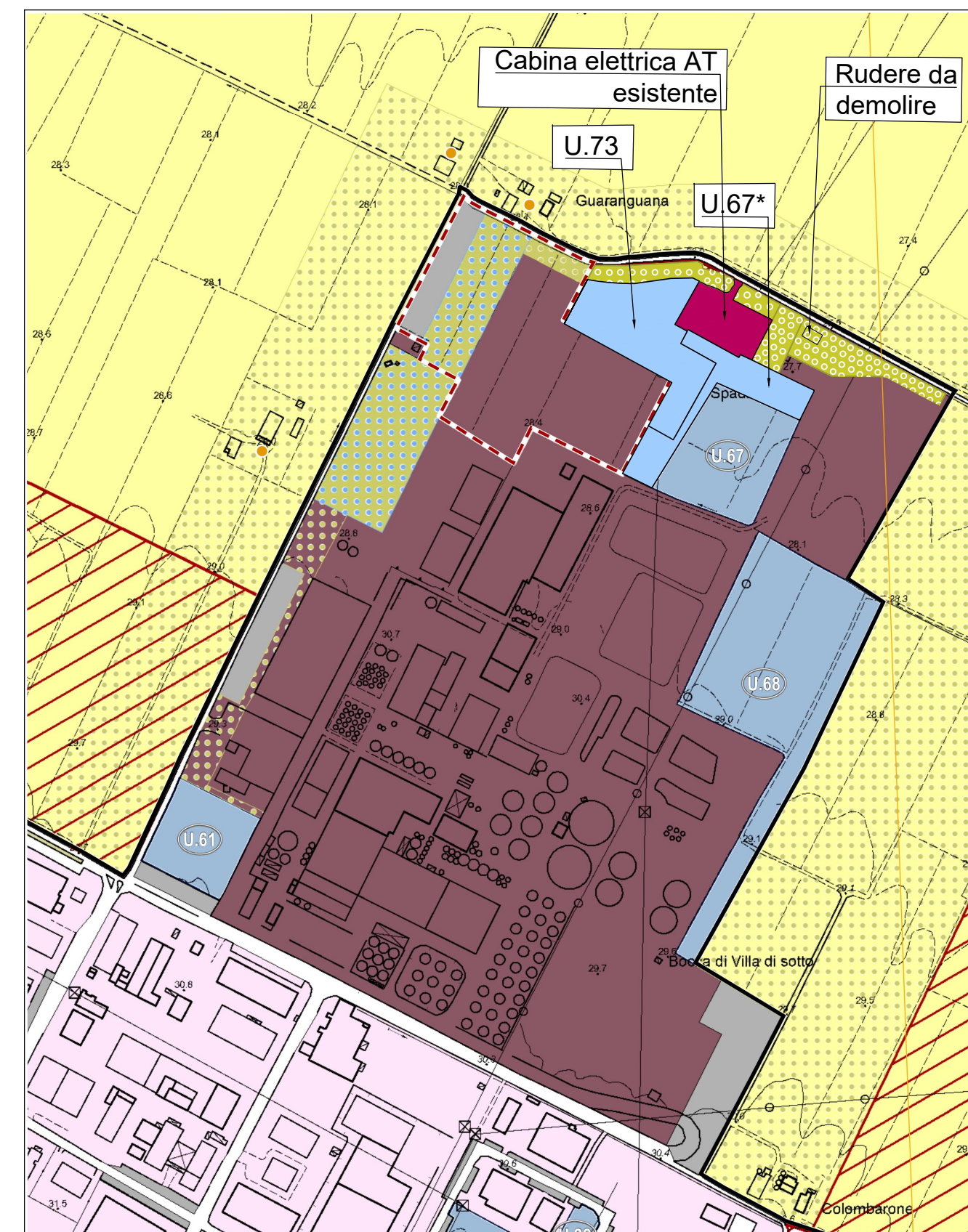


TAVOLA 7.3 RUE - PROPOSTA DI VARIANTE COMPLETA DELLE AREE DI CAVIRO EXTRA ED ENOMONDO



LEGENDA RUE:

<ul style="list-style-type: none"> Confine comunale Perimetro del centro urbano (art. 2.3) 	<ul style="list-style-type: none"> Cune d'acqua
Tessuti storici <ul style="list-style-type: none"> Centro storico (art. 5) Edifici e manufatti di valore al di fuori del centro storico Edificio di valore storico-architettonico di tipo monumentale (art. 6) Edificio di valore culturale-istorico (art. 6) Edificio di valore storico-architettonico (art. 6) Edificio significativo dell'architettura moderna (art. 6) Complesso di valore culturale-istorico (art. 6) 	<ul style="list-style-type: none"> Edificio di valore storico-architettonico (art. 6) Edificio significativo dell'architettura moderna (art. 6)
Centro urbano <ul style="list-style-type: none"> Area residenziale mista consolidata Tessuti ordinari (art. 7) Area produttiva specializzata (art. 8) Area mista di riqualificazione (art. 10) Area urbana a disciplina specifica <ul style="list-style-type: none"> Area sottoposta a Scheda progetto (art. 11.2) Accordi urbanistici in corso (art. 11.4) Area prevalentemente commerciale (art. 11.6) 	<ul style="list-style-type: none"> Area residenziale mista Tessuti speciali (art. 7) Area produttiva mista (art. 9) Area oggetto di strumenti attuativi (art. 11.3) Area urbana di conservazione del verde privato (art. 11.5)
Territorio rurale <ul style="list-style-type: none"> Area di alta vocazione produttiva agricola di pianura (art. 13) Area di valore naturale e ambientale (art. 14) Area agricola periferica (art. 16) Area rurale a disciplina specifica <ul style="list-style-type: none"> Agglomerati residenziali in territorio rurale (art. 17.2) Area sottoposta a Scheda progetto (art. 17.4) Attività estrattive (art. 17.6) 	<ul style="list-style-type: none"> Area agricola di valorizzazione paesaggistica di collina (art. 13) Area agricola di particolare interesse paesaggistico (art. 15) Area produttiva agricola consolidata (art. 17.3) Area produttiva di servizio all'attività agricola (art. 17.5) Area rurale di conservazione del verde privato (art. 17.5)
Dotazioni territoriali <ul style="list-style-type: none"> Infrastrutture per l'utilizzazione degli insediamenti <ul style="list-style-type: none"> Zone per la mobilità (art. 19.2) Area per attrezzature tecniche, tecnologiche e informatiche (art. 19.4) Attrezzature e spazi collettivi di livello comunale <ul style="list-style-type: none"> Area per attrezzature (art. 19.3) Area per parcheggi pubblici e di uso pubblico (art. 19.3) Attrezzature e spazi collettivi di livello sovacomunale <ul style="list-style-type: none"> Area per attrezzature sportive all'aperto (art. 19.4) Area per attrezzature sanitarie e ospedaliere (art. 19.4) Area privata destinata ad attrezzature e spazi collettivi <ul style="list-style-type: none"> Area privata destinata ad integrare il sistema delle dotazioni pubbliche (art. 19.1) Dotazioni ecologiche e ambientali <ul style="list-style-type: none"> Zone di mitigazione e recupero ambientale (art. 20.2) Bacini di litorazione e casse di espansione (art. 20.4) 	<ul style="list-style-type: none"> Zone ferroviarie (art. 19.3) Area per il verde e lo sport (art. 19.3) Area per attrezzature di interesse comune (art. 19.3) Area per parchi pubblici urbani e territoriali (art. 19.4) Area per attività culturali e per lo sport (art. 19.4) Reti ecologiche territoriali di connessione (art. 20.3) Area verde concessa alle infrastrutture per la mobilità (art. 20.5)
Poli funzionali <ul style="list-style-type: none"> Poli funzionali (art. 21) 	<ul style="list-style-type: none"> Area per connessioni viarie e sottopassaggi di tipo ecologico-ambientale (art. 20.5)
Attuazioni e procedure <ul style="list-style-type: none"> Disturbio di cantiere (art. 32.3) 	<ul style="list-style-type: none"> Attili sottoposti a POC (art. 32.5)